

あだちの観光スポット

見どころ

① 智恵子の生家・記念館
明治初期に造り酒屋として建てられた商家が生家。裏庭にある記念館では智恵子の紙絵などが展示されている。
マップコード▶ 129 640 781*57

② 智恵子の杜公園
智恵子の生家から高村光太郎の詩「樹下の二人」の舞台となった鞍石山まで遊歩道があり散策が楽しめる。
マップコード▶ 129 669 250*51

③ 満福寺
正岡子規がこの寺に泊まり、詠んだ句の短冊が現存している。
マップコード▶ 129 669 668*51

④ 油井神社
太々神楽が二本松市無形民俗文化財に指定されている。
マップコード▶ 129 669 637*20

⑤ 長谷観音
十一面観世音立像が二本松市有形文化財に指定されている。
マップコード▶ 129 700 161*63

⑥ 安達運動場の桜
坂道の桜並木。
マップコード▶ 129 700 636*57

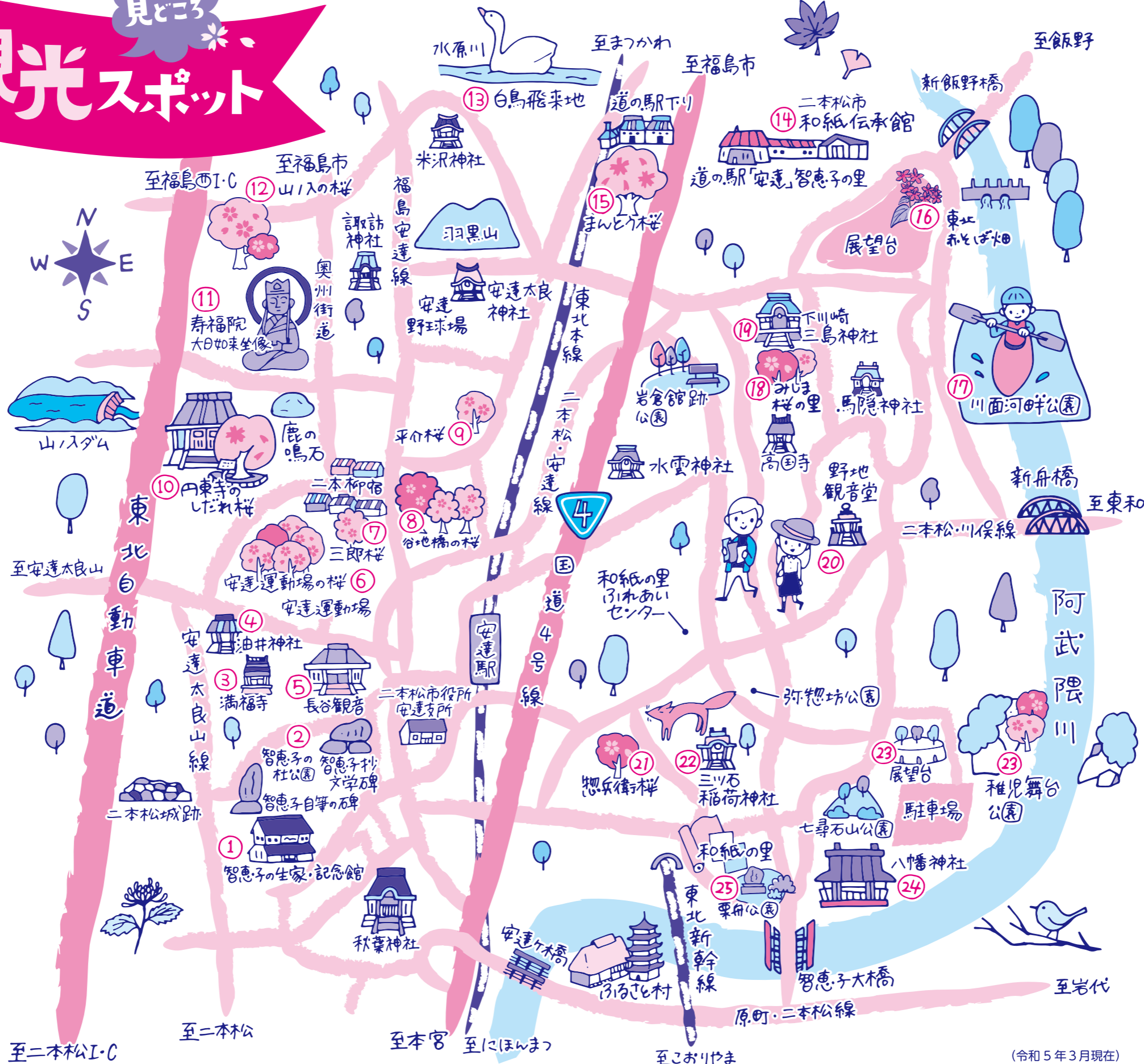
⑦ 三郎桜
枝ぶりが見事な樹齢約300年のエドヒガンザクラ。
マップコード▶ 129 730 446*31

⑧ 谷地橋の桜
三本の桜の太木が並んでいる。
マップコード▶ 129 730 446*31

⑨ 平介桜
安達太良、吾妻連邦を望む高台に立つシダレザクラ。
マップコード▶ 129 731 657*82

⑩ 円東寺のしだれ桜
推定樹齢400年の桜が二本松市天然記念物に指定されている。
マップコード▶ 129 730 607*83

⑪ 寿福院
大日如来坐像が二本松市有形文化財に指定されている。
マップコード▶ 129 759 635*18



至二本松I.C. 至二本松 至本宮 至にほんまつ 至こおりやま 至岩代 至飯野 至福島市 至まつかわ 水原川 白鳥飛来地 道の馬下り 二本松市和紙伝承館 新飯野橋 展望台 東北赤そば畑 東北自動車道 山ノ入ダム 鹿の鳴石 二本松柳宿 三郎桜 安達運動場の桜 安達運動場 油井神社 満福寺 長谷観音 二本松市役所 安達支所 智恵子の生家・記念館 智恵子の杜公園 智恵子抄文学碑 智恵子自筆の石碑 秋葉神社 二本松城跡 平介桜 谷地橋の桜 和紙の里 31和あいセンター 野地観音堂 高田寺 馬隠神社 川面河畔公園 新舟橋 至東和 二本松川俣線 阿武隈川 七尋石山公園 駐車場 稚児舞台公園 八幡神社 智恵子大橋 原町・二本松線 東北新幹線 三ツ石稲荷神社 惣兵衛桜 弥惣坊公園 展望台

(令和5年3月現在)

- ⑬ 白鳥飛来地**
多くのオオハクチョウやオナガガモが飛来する。
マップコード▶ 129 822 346*42
- ⑭ 二本松市和紙伝承館**
道の駅「安達」智恵子の里の上り線内にあり、上川崎和紙を用いた手漕ぎ体験や工芸品体験ができる。
マップコード▶ 129 763 853*76
- ⑮ 道の駅「安達」下り線の万燈桜**
安達太良山を背景に高く伸びた枝ぶりが美しい。
マップコード▶ 129 763 848*56
- ⑯ 東北赤そば畑**
広大なルビー色の赤そば畑を散策できる。9月下旬が見頃。
マップコード▶ 129 797 477*68
- ⑰ 川面河畔公園**
阿武隈漕艇場を一望できる。
マップコード▶ 129 768 271*80
- ⑱ みしま桜の里**
山里一帯を彩る桜や野山の花々が美しい。
マップコード▶ 129 765 853*37
- ⑲ 下川崎三島神社**
太々神楽が福島県重要無形民俗文化財に指定されている。
マップコード▶ 129 765 671*75
- ⑳ 野地観音堂**
円と楕円の接触に関する算額が二本松市有形文化財に指定されている。
マップコード▶ 129 706 851*04
- ㉑ 惣兵衛桜**
地域の御神木として親しまれている樹齢約300年のエドヒガンザクラ。
マップコード▶ 129 673 328*86
- ㉒ 三ツ石稲荷神社**
白狐の大額が二本松市有形文化財に指定されている。
マップコード▶ 129 673 328*86
- ㉓ 稚児舞台公園**
展望台から望む阿武隈の「動」と桜の「静」が同時に楽しめる絶景。遊歩道があり散策もできる。
マップコード▶ 129 647 554*02
- ㉔ 八幡神社**
太々神楽が二本松市無形民俗文化財に指定されている。
マップコード▶ 129 645 233*83
- ㉕ 栗舟公園(上川崎和紙の里)**
古くから伝わる和紙の製造工程が福島県重要無形文化財に指定されている上川崎和紙。当時は阿武隈川を渡る船の発着場所。近くには、和紙の原料である「楮」の畑がある。
マップコード▶ 129 615 884*62

お問い合わせ

あだち観光協会
二本松市役所安達支所内・観光協会事務局

TEL 0243-23-9024
FAX 0243-23-8241

よらんしよこらんしよ あだちへ

お問合せ先(市外局番:0243)

主な観光施設

- 智恵子の生家・智恵子記念館……22-6151
- 道の駅安達(上り線)……61-3100
- 道の駅安達(下り線)……24-9200
- 和紙伝承館……61-3200

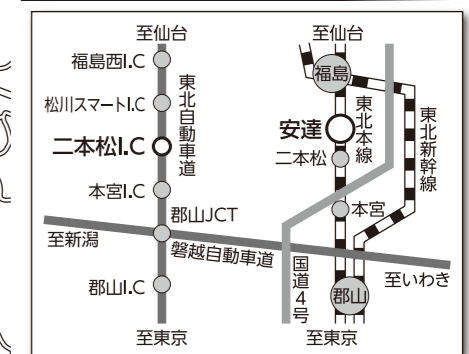
市内の観光協会

- 二本松観光連盟(二本松市全般)……55-5122
- にほんまつ観光協会(霞ヶ城公園・大隣寺など)……24-5085
- 岳温泉観光協会(ご宿泊案内・安達太良山など)……24-2310
- 塩沢温泉観光協会(ご宿泊案内・湯川深谷など)……24-2245
- 岩代観光協会(合戦場のしだれ桜、日山キャンプ場など)……55-2111
- 東和観光協会(中島の地蔵桜、針道あばれ山車など)……66-2490

交通アクセス

- ・高速道路ご利用の方
東北自動車道二本松I.Cから国道4号線を福島方面へ
- ・列車で来られる方
JR東北本線安達駅下車
(東北新幹線ご利用の方は福島駅又は郡山駅でお乗換えとなります。)

アクセス略図

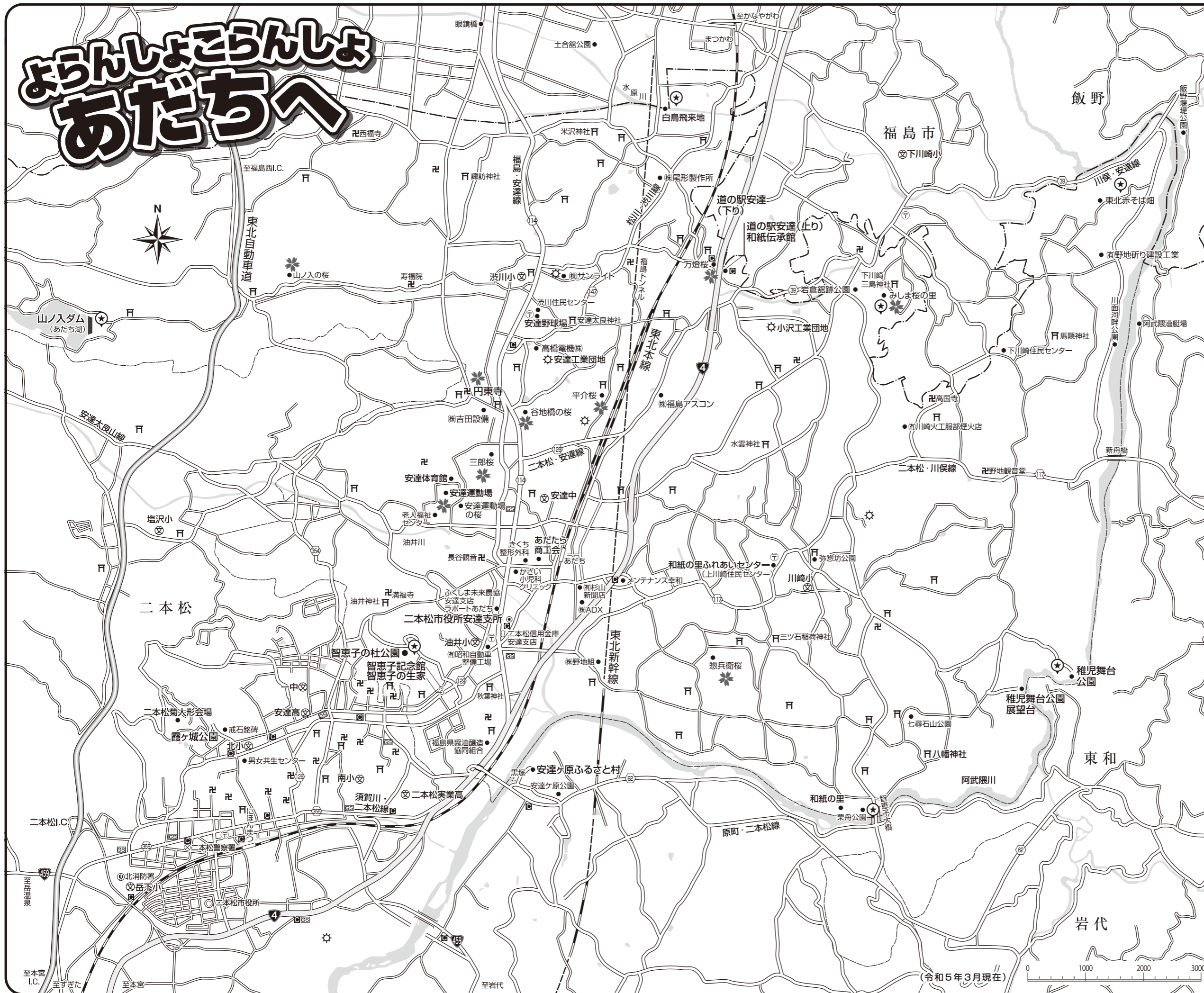


安達支所(あだち観光協会)から市内各地域へのドライブの目安

- ・霞ヶ城公園 [県道・二本松安達線:約3.4km] 10分
- ・安達ヶ原ふるさと村 [国道4号線・県道62号線:約2.4km] 7分
- ・岳温泉 [国道4号線・国道459号線:約15km] 25分
- ・道の駅さくらの郷 [県道62号線・国道459号線:約20km] 30分(合戦場の桜)
- ・道の駅ふくしま東和 [県道62号線・国道349号線:約16km] 25分

この地図の作成に当たっては、国土地理院長の承認を得て、同院発行の数値地図25000(地図画像)を使用したものである。(承認番号 平28情使、第63号)

— 高速道路	⊗ 学校	⌘ 神社
— 4 — 国道	⊗ 警察署	⋯ 史跡・名勝
— 17 — 県道	⊗ 消防署	⊠ ガソリンスタンド
— JR	⊗ 郵便局	⊠ 銀行
— 市町村境	⊗ 工場	⊠ コンビニ
— 地区境	⌘ 寺院	⊗ 景勝地



(令和5年3月現在)

